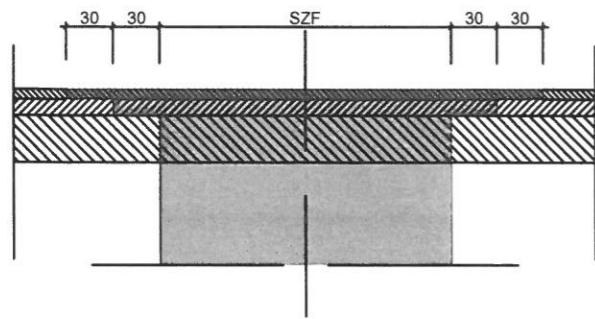
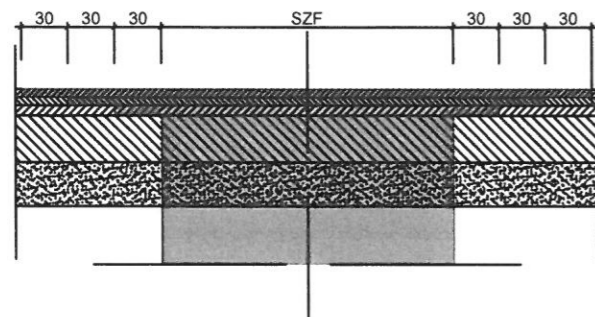


A Lakóút



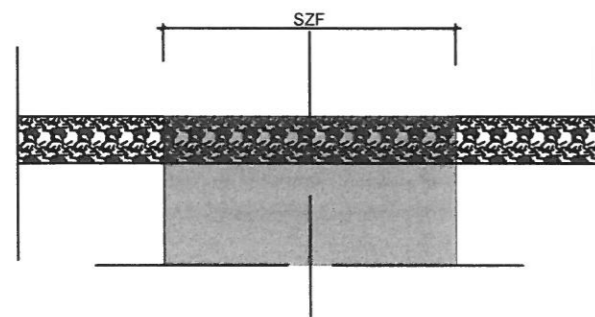
a	4,0 cm AC-11 5,0 cm AC-16
b	20 cm kő útalap
d	tömörített földmű

B Nagy terhelésű út



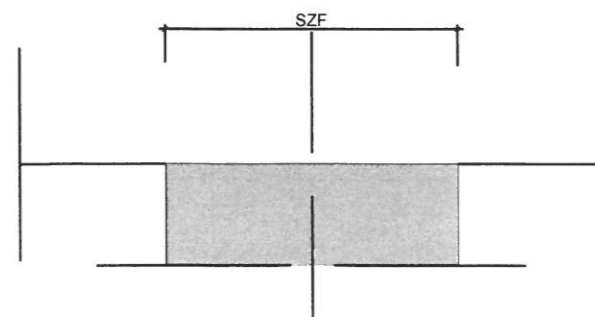
a	4,0 cm AC-11 4,0 cm AC-11 aszfalt erősítő háló 7,0 cm AC-22
b	20 cm Ckt útalap
c	15 cm homokos kavics
d	tömörített földmű

C Útalap



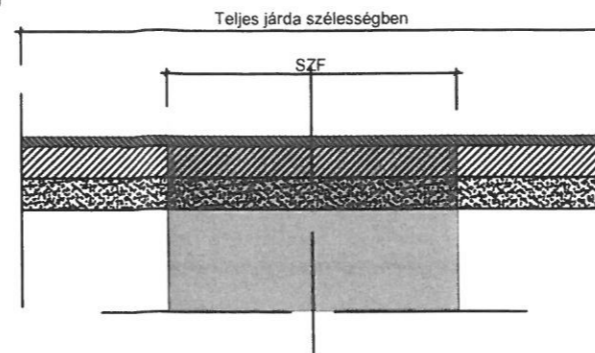
b	20 cm Z 0/80 kő útalap
d	tömörített földmű

D Földút



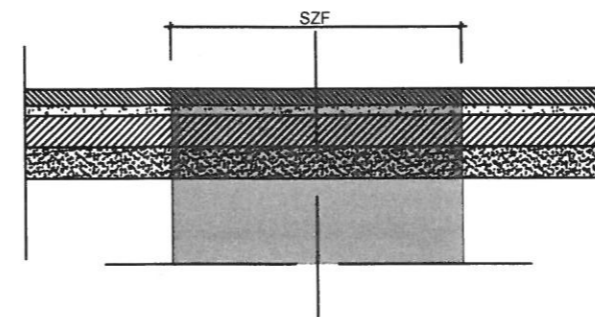
d	tömörített földmű
---	-------------------

E Járda



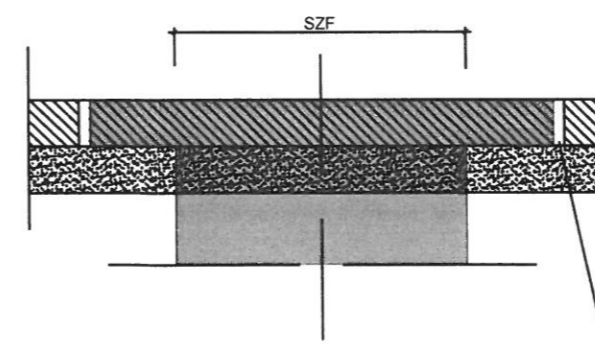
a	3 cm AC-8
b	10 cm Ckt alap
c	10 cm homokos kavics
d	tömörített földmű

F Térkő burkolat



a	6 cm térkő 3 cm max. Z 2/4
b	10 cm Ckt alap
c	10 cm homokos kavics
d	tömörített földmű

G Beton burkolat



a/b	20 cm C16 beton dilat. hézaggal
c	20 cm homokos kavics
d	tömörített földmű

Betontábla a meglévő dilatációs hézagok kiosztása szerint állítandó helyre

a	burkolat
b	alap
c	ágyazat
d	földvisszatöltés

BÍRÓ ÉS TÁRSA Tervező és Szolgáltató KFT				
4400 Nyíregyháza, Szegfű út 73/A II/2. Tel./Fax: +36/42/421-310 Mobil : +36/30/445-1895				
Megrendelő/Építető:	Nyíregyháza Megyei Jogú Város Önkormányzata 4400 Nyíregyháza, Kossuth tér 1.	Méretarány:	M.n.	
Építés helyszíne:	Nyíregyháza - Sóstófürdő Tölgyes út 1. HRSZ: 0249/2	Dátum:	2017.01.20.	
Terv megnevezése:	Sóstói Múzeumfalva Fejlesztés Turizmusfejlesztés Műtárgy tárolás korszerű feltételeinek biztosítása Szabadtéri színpad átalakítása - vizesblokk kialakítása	Tervfajta:	kiviteli	
Tervrész megnevezése:	Közlekedés és külső vízi közművek kiviteli terve Burkolat helyreállítási rétegrend	Törzsszám:	75/2016	
Ez a terv szerzői jogi védelemben részesül.				
Cégvezető, Felelős tervező:	Tervező:	Adminisztráció:	Rajzméret:	Rajzsám:
Bíró Károly Kam.sz.:15-0402, 15-20096	Bíró Tamás Károly tervező			T-3